

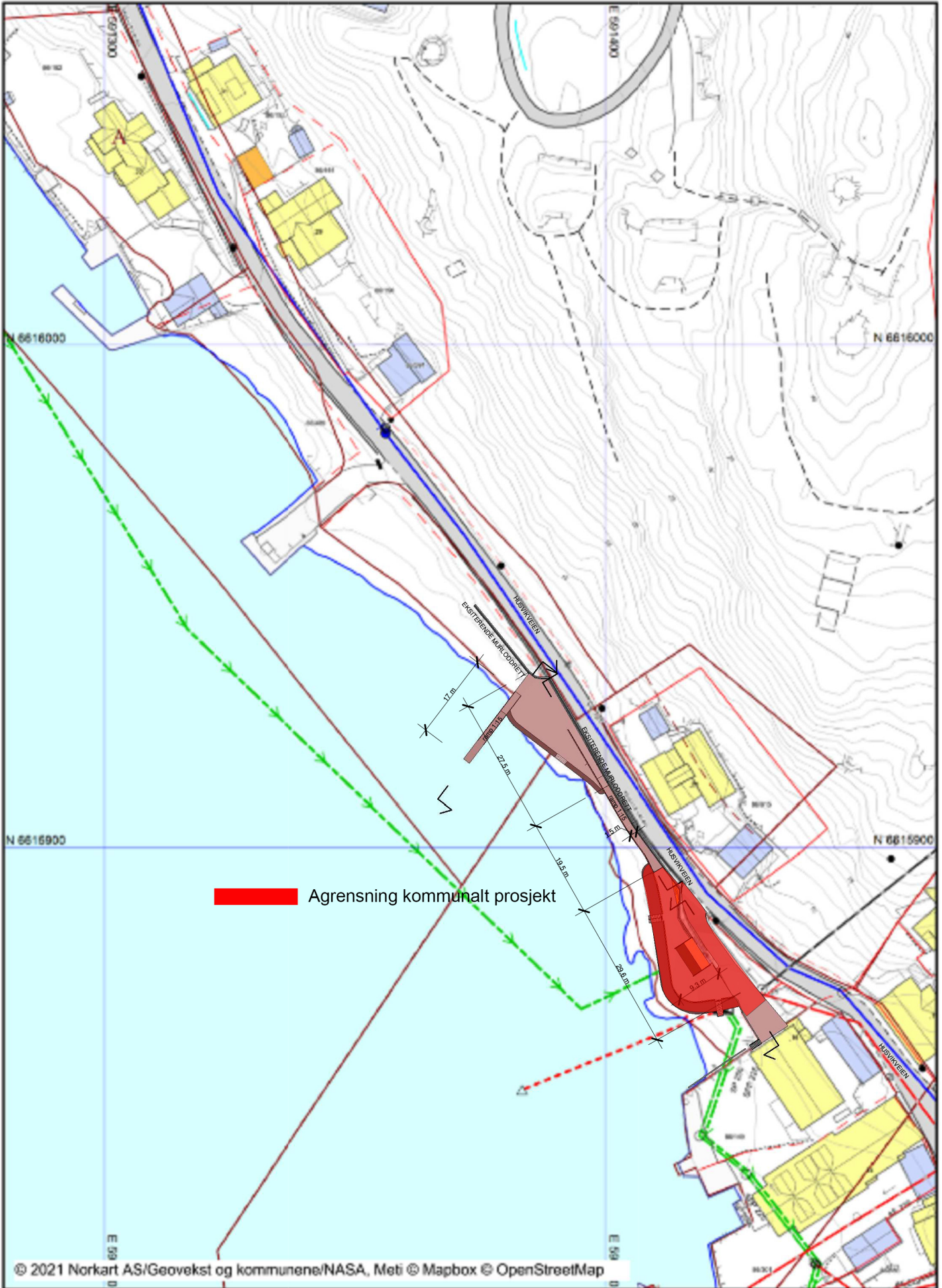



# Situasjonskart 86/489

Dato: 11.01.2021

Målestokk: 1:1000

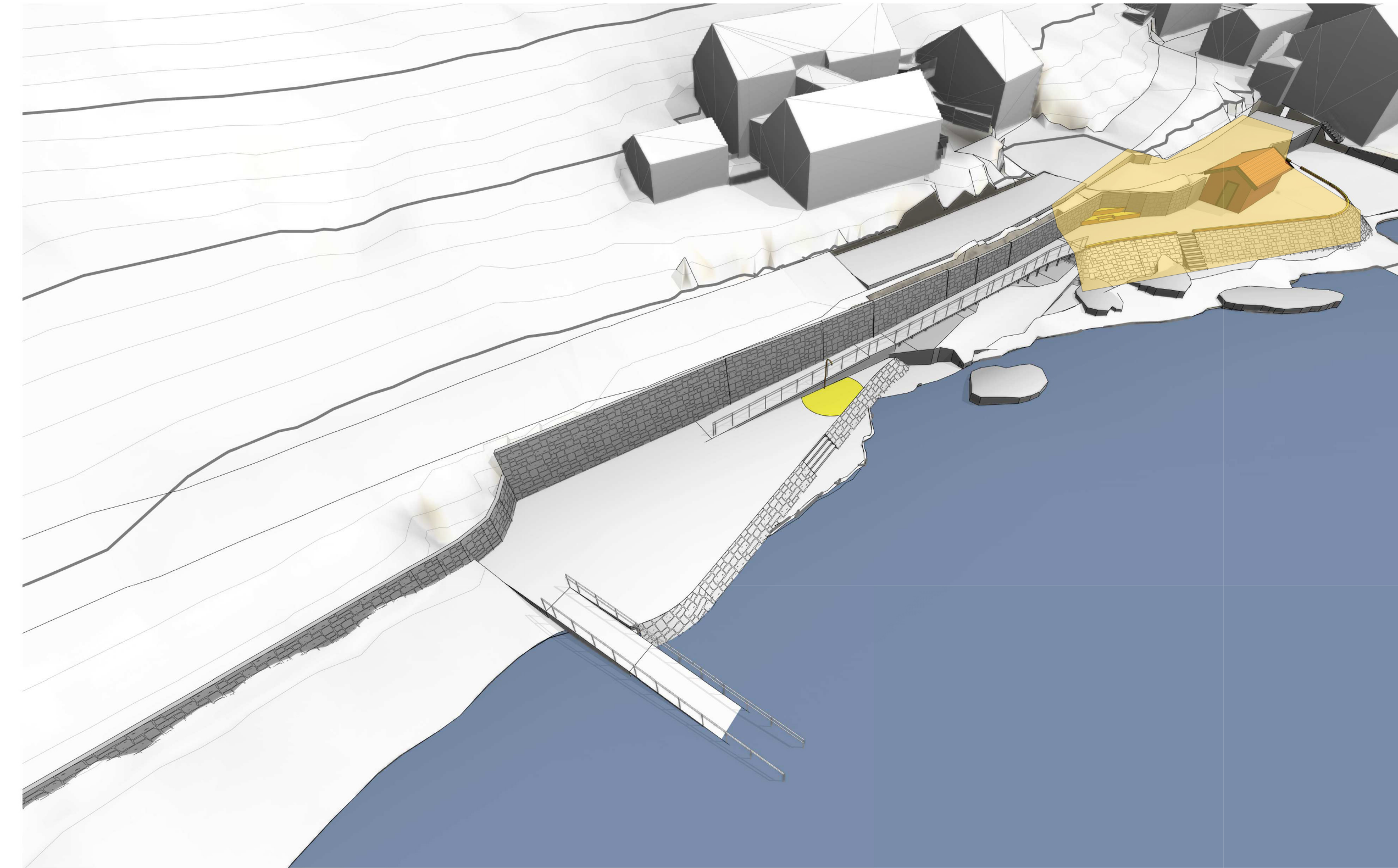

Koordinatsystem: UTM 32N



 Agrensing kommunalt prosjekt




# Avgrensning kommunalt prosjekt



A40\_01 - Perspektiv 03

A40\_01 - Perspektiv 04



A40\_01 - Fasade Vest  
1 : 200

C	09.03.2021	Søknad	LD	CB
B	16.02.2021	Forslag etter befarng	LD	CB
A	28.01.2021	Første forslag	LD	CB
Rev	Dato	Føket	Tegn	Kontr.

Prosjekt:	Nordstranda, GNR.86, BNR.489	Prosjektnr.:	202043
Målestokk:	1 : 200	Tegningsnr.:	A40_01
		Rev.:	C

TILTAKSHAVER:

ENTREPRENØR:

ARKITEKT:

**gdp**  
ARKITEKTER

gdp arkitektur as  
Kirkegata 10  
1440 DRØBAK  
T: +47 92 05 02 80  
E: post@gdp.no

Oppdragsgiver:  
**Nordstranda og Husvika Vel**

Prosjekt:	Nordstranda, GNR.86, BNR.489	Prosjektnr.:	202043
-----------	------------------------------	--------------	--------

Tegningsstatus  
**SØKNAD**

Tegningsnavn  
**Fasade Vest og Illustrasjoner**

Dato:	28.01.2021	Tegnet av:	LD	Kontrollert av:	CB,HB	Format:	A2+	Rev. dato:	09.03.2021
Målestokk:	1 : 200	Tegningsnr.:	A40_01	Rev.:	C				